

УТВЕРЖДАЮ

Заместитель директора
Департамента государственной
политики и регулирования
в сфере развития ООПТ
Минприроды России

А.М. Яковлев

« 02 » декабря 2022 г.

Заключение государственной экспертизы проекта освоения лесов ФГБУ «Национальный парк «Паанаярви»

Настоящее заключение вынесено во исполнение статьи 89 Лесного кодекса Российской Федерации, пункта 5.19 Положения о Министерстве природных ресурсов и экологии Российской Федерации, утвержденного постановлением Правительства Российской Федерации от 11.11.2015 № 1219, приказа Минприроды России от 09.11.2012 № 379 «Об утверждении административного регламента предоставления Министерством природных ресурсов и экологии Российской Федерации государственной услуги по утверждению государственной экспертизы проектов освоения лесов, расположенных на землях особо охраняемых природных территорий», приказа Минприроды России от 22.08.2018 № 382 «О проведении государственной экспертизы проектов освоения лесов, расположенных на землях особо охраняемых природных территорий».

Экспертная комиссия, утвержденная приказом Минприроды России от 11.03.2022 № 184, в составе: председателя экспертной комиссии – заместителя директора Департамента государственной политики и регулирования в сфере развития ООПТ Минприроды России (далее – Департамента) Яковлева А.М.; заместителя председателя экспертной комиссии – начальника отдела регулирования лесных и земельных отношений на особо охраняемых природных территориях Департамента Резяпова А.Х.; секретаря экспертной комиссии – советника отдела регулирования лесных и земельных отношений на особо охраняемых природных территориях Департамента Нагулевича В.В.; начальника Управления использования лесов Федерального агентства лесного хозяйства Абрамова А.В.; заместителя начальника отдела анализа и сопровождения системы ООПТ ФГБУ «Информационно-аналитический центр поддержки заповедного дела» Минприроды России Кукса П.В.; заместителя начальника отдела анализа и сопровождения системы ООПТ ФГБУ «Информационно-аналитический центр поддержки заповедного дела» Минприроды России Левченко П.В.; главного специалиста отдела анализа земельных и лесных отношений, охраны ООПТ ФГБУ «Информационно-аналитический центр поддержки заповедного дела» Минприроды России Матковой И.Г.; руководителя научно-методического центра обеспечения деятельности особо охраняемых природных территорий (НМЦ «Заповедное дело»)

ФГБУ «ВНИИ Экология» Минприроды России Очагова Д.М.; заместителя директора ФГБУ «Информационно-аналитический центр поддержки заповедного дела» Минприроды России Ключева Д.К. **рассмотрела:**

проект освоения лесов, переданных ФГБУ «Национальный парк «Паанаярви» в постоянное бессрочное пользование (далее – Проект).

Сведения о лесопользователе

ФГБУ «Национальный парк «Паанаярви».

Сведения о разработчике проекта

ФГБУ «Национальный парк «Паанаярви».

Адрес: 186667. Россия, Республика Карелия, Лоухский район, пгт. Пяозерский, ул. Дружбы, 32.

Основание разработки Проекта:

- Положение о национальном парке «Паанаярви», утвержденное приказом Минприроды России от 13.11.2012 № 390 «Об утверждении Положения о национальном парке «Паанаярви» (далее – Положение);

- Лесохозяйственный регламент лесничества «Национальный парк «Паанаярви», утвержденный Департаментом государственной политики и регулирования в сфере развития ООПТ 10.08.2022;

- Приказ Федерального агентства лесного хозяйства Российской Федерации от 29.02.2012 № 69 «Об утверждении состава проекта освоения лесов и порядка его разработки».

Общие сведения

В границах национального парка «Паанаярви» образовано лесничество «Национальный парк «Паанаярви» (далее – Лесничество) расположенное на северо-западе Республике Карелия в Лоухском административном районе.

Общая площадь Лесничества составляет 104473,0 га. Участковые лесничества не выделялись.

По целевому назначению леса Лесничества относятся к защитным лесам, категории защитности – леса, расположенные на особо охраняемых природных территориях (ООПТ).

Площадь земель лесного участка представлена на 74,6% лесными землями, из них 74,6 % составляют покрытые лесной растительностью. Нелесные земли занимают 25,4%, среди которых наибольшую площадь занимают воды – 11,2 %, болота – 12,4 %.

Кадастровый номер земельного участка, переданного в пользование: 10:18:020602:001

В соответствии с 25 статьей Лесного кодекса Российской Федерации и утвержденным лесохозяйственным регламентом Лесничества, основными видами разрешенного использования лесов являются: заготовка и сбор гражданами недревесных лесных ресурсов для собственных нужд; заготовка гражданами пищевых лесных ресурсов и сбор лекарственных растений для собственных нужд; осуществление научно-исследовательской деятельности; осуществление рекреационной деятельности.

Экспертной комиссией отмечено

1. В рассмотренном Проекте приводятся сведения о лесном участке; характеристика проектируемых видов и объемов работ по использованию лесов, мероприятия по охране объектов животного мира и водных объектов и другие сведения.

2. Использование лесов на территории национального парка осуществляется в соответствии с Лесным кодексом Российской Федерации, Особенности использования, охраны, защиты, воспроизводства лесов, расположенных на особо охраняемых природных территориях, утвержденными приказом Минприроды России от 12.08.2021 № 558, Положением о национальном парке и другими нормативно-правовыми документами.

3. На территории национального парка существуют следующие объекты лесной инфраструктуры: лесные дороги; мосты автодорожные; мосты пешеходные; служебные кордоны со вспомогательными сооружениями; ретранслятор; шлагбаум; пирсы для лодок; экскурсионные экологические тропы с элементами благоустройства; подъезды (площадки) для забора воды; научно-образовательный центр; пункты сосредоточения противопожарного инвентаря; щиты для размещения противопожарного инвентаря; информационные щиты; емкости для воды; оборудованные солонцы; обустроенные туристические стоянки с элементами благоустройства; информационный центр; культурно-ландшафтные комплексы.

4. Согласно Проекту на территории национального парка планируется создание таких объектов, как пешеходные тропы; подвесной мост; смотровая площадка; деревянные настилы; обустроенные туристические стоянки с элементами благоустройства; кордон; биотехнические сооружения; лесная дорога противопожарного назначения. Рубка лесных насаждений с целью создания данных объектов Проектом не предусмотрена.

5. На территории национального парка объекты, не связанные с созданием лесной инфраструктуры, отсутствуют. Создание новых объектов, не связанных с созданием лесной инфраструктуры, Проектом не предусмотрено.

6. В рамках противопожарных мероприятий Проектом планируются следующие мероприятия: установка и размещение стендов и других знаков и указателей, содержащих информацию о мерах пожарной безопасности в лесах; установка и эксплуатация шлагбаумов, устройство преград, обеспечивающих ограничение пребывания граждан в лесах в целях обеспечения пожарной безопасности; благоустройство зон отдыха граждан, пребывающих в лесах; строительство, реконструкция, эксплуатация лесных дорог, предназначенных для охраны лесов от пожаров; эксплуатация пожарных наблюдательных пунктов; эксплуатация пунктов сосредоточения противопожарного инвентаря; устройство подъездов к источникам противопожарного водоснабжения; устройство пожарных водоёмов; эксплуатация пожарных водоёмов и подъездов к источникам водоснабжения; снижение природной пожарной опасности лесов путем регулирования породного состава лесных насаждений и проведения санитарно-оздоровительных мероприятий.

7. Средний класс пожарной опасности в Лесничестве – 2,7.

8. В рамках проектируемых санитарно-оздоровительных мероприятий планируется проведение выборочные санитарных рубок на площади 150 га, с общим объемом изъятия 1,91 тыс.куб.м.

9. Лесные земли, не покрытые лесной растительностью, и входящие в фонд лесовосстановления на территории Лесничества отсутствуют.

10. На территории национального парка хозяйственная деятельность осуществляется с соблюдением Положения и Требований по предотвращению гибели объектов животного мира при осуществлении производственных процессов.


Выводы

1. Представленный Проект соответствует приказу Федерального агентства лесного хозяйства от 29.02.2012 № 69 «Об утверждении состава проекта освоения лесов и порядка его разработки», не противоречит лесохозяйственному регламенту Лесничества и Положению о государственном природном биосферном заповеднике «Кедровая падь».

2. Экспертной комиссией выносится положительное заключение на проект освоения лесов, переданных ФГБУ «Национальный парк «Паанаярви» в постоянное бессрочное пользование.


3. Использование лесов в границах Лесничества возможно после подачи лесной декларации в порядке, установленном законодательством Российской Федерации.

Председатель комиссии  А.М. Яковлев


Заместитель председателя комиссии  А.Х. Резяпов

Секретарь комиссии  В.В. Нагулевич


Члены комиссии:  Д.М. Очагов

 Д.К. Клюев

 А.В. Абрамов

 П.В. Левченко

 П.В. Кукс

 И.Г. Маткова

Прошито, пронумеровано и скреплено
печатью 4 (четыре) лист 2
Должность Советник отдела регулирования лесных и
земельных отношений на особо охраняемых
природных территориях Департамента
государственной политики
и регулирования в сфере развития ООПТ
Подпись В. В. Нагуевич / В. В. Нагуевич /